PaRID

Ricerca e Documentazione Internazionale per il Paesaggio

Research and International Documentation for Landscape

Avignon

JOURNÉE DE RENCONTRE DU RÉSEAU DES PAYSAGES MÉDITERRANÉENS

La connaissance et la valorisation des paysages culturels méditerranéens: réflexions sur les expériences des paysages agricoles périurbaines à Milan

Raffaella Laviscio

18 septembre 2015

Villoresi
MILANO
Ticino
Adda
Po

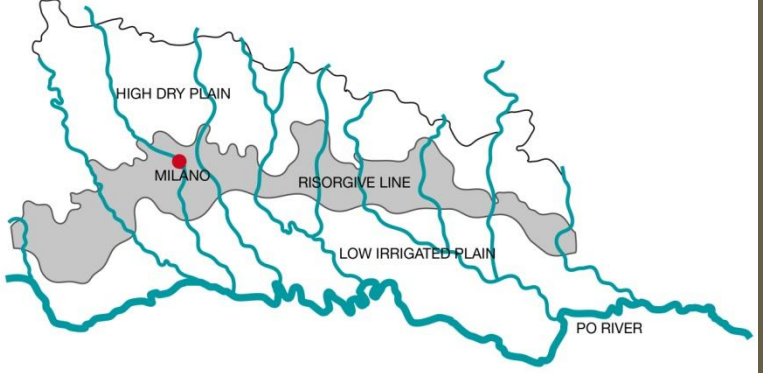
HIGH DRY PLAIN
MILANO
RISORGIVE LINE
LOW IRRIGATED PLAIN
PO RIVER

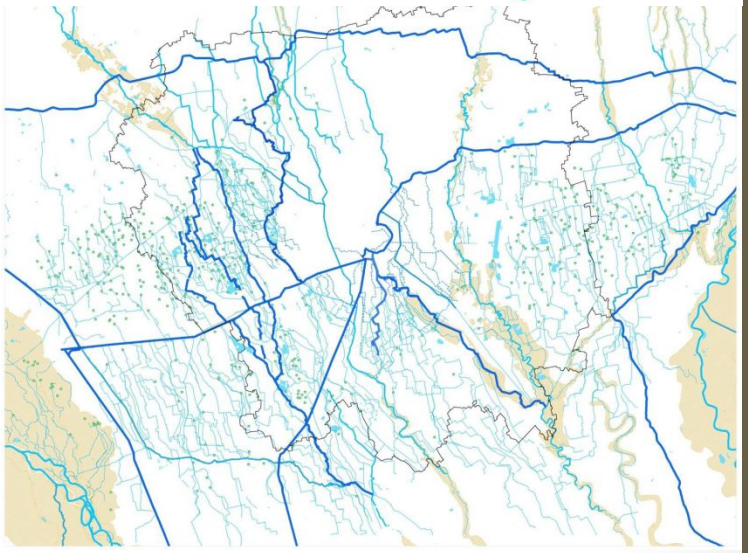

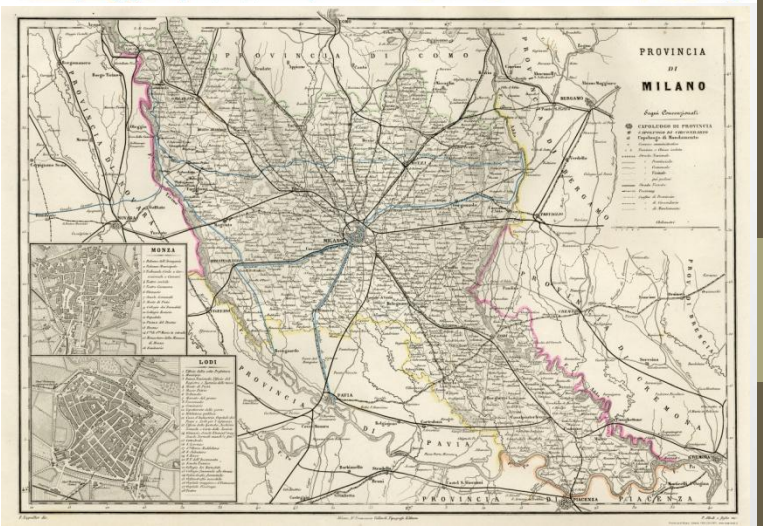
PROVINCIA
DI
MILANO
MONZA
LODI
PAVIA

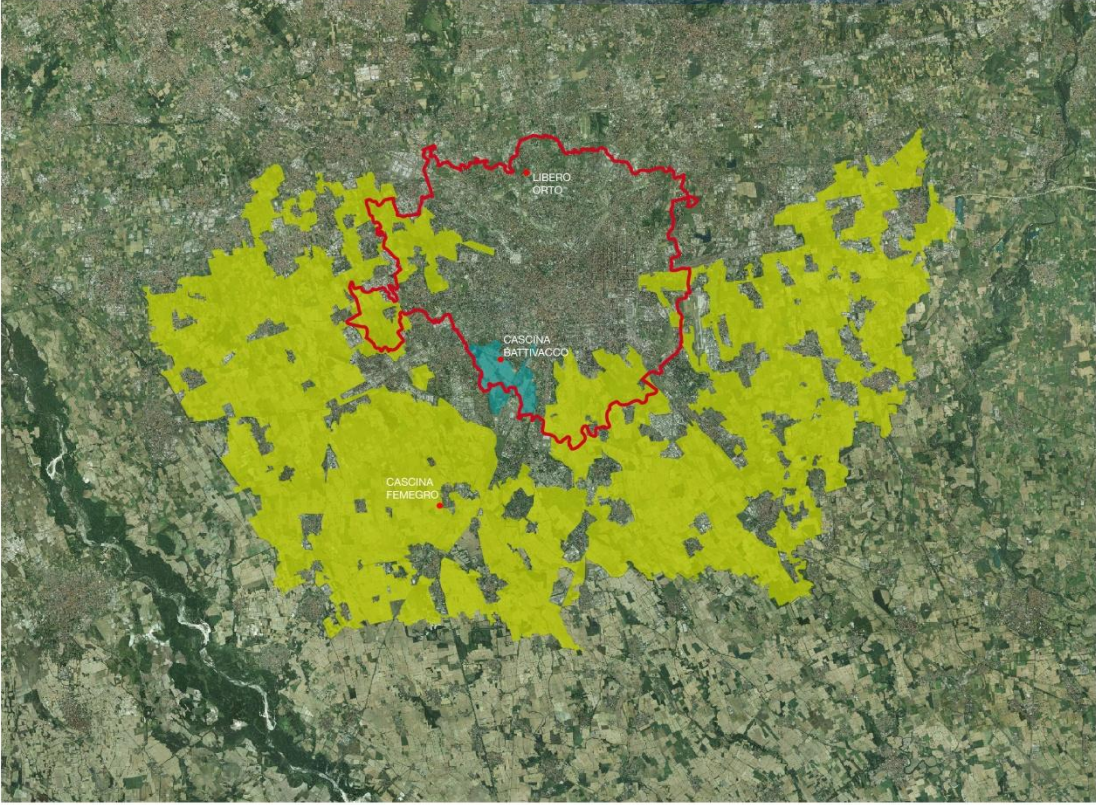

Parco delle risaie

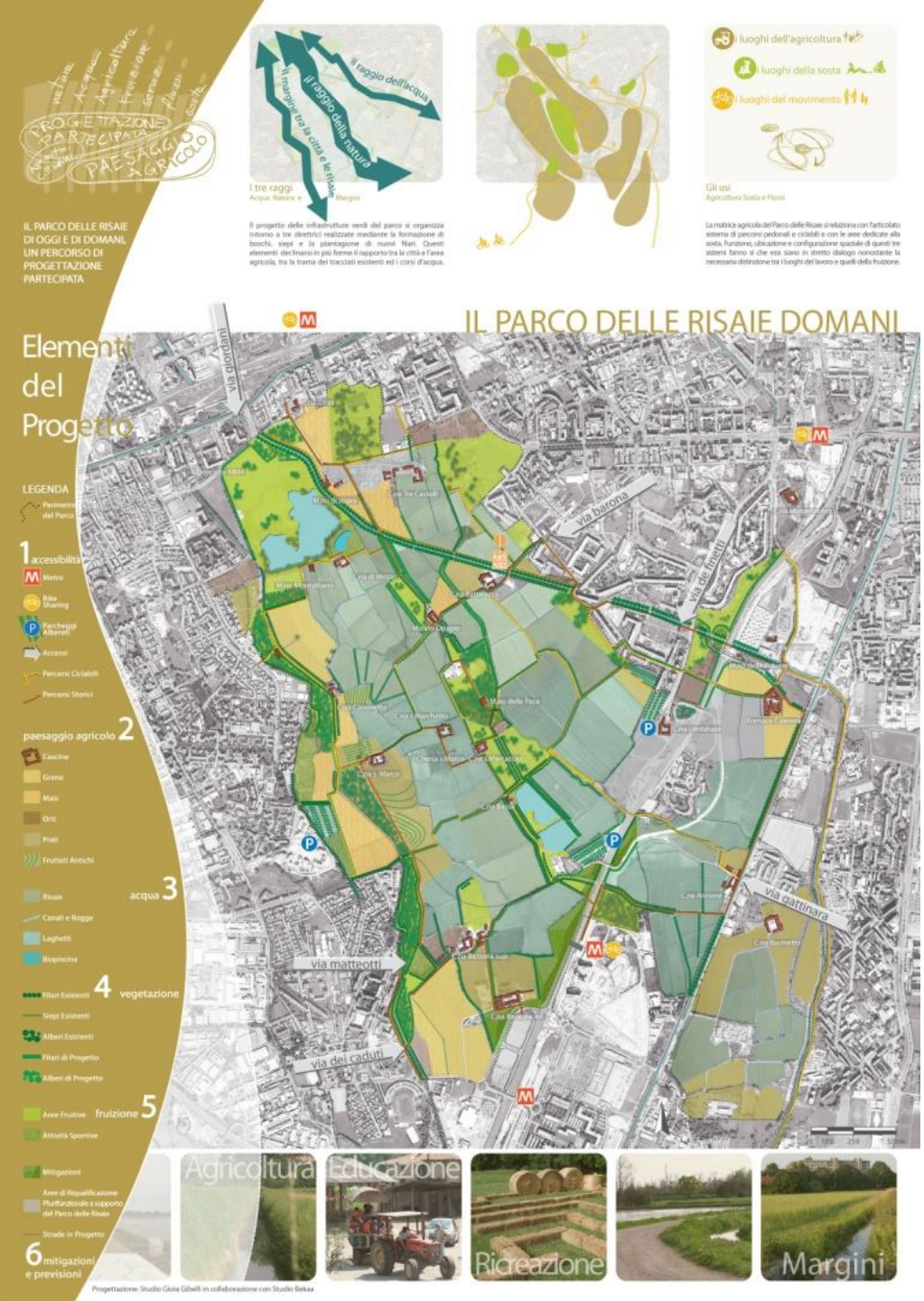

- ✓ Association de citoyens
- ✓ Action conjointe des citoyens et des agriculteurs

FONDAZIONE RCM — fondazione cariplo

CIVES

Home | CIVESMap | Agricoltura e città | CIVESForum | Laboratori partecipativi | Eventi | Progetto | CIVESPeople | Partner e contatti | Galateo | Registrati

Home / Il progetto CIVES / CIVESForum

Accec

CIVESForum

Cerca...

Condividi le tue idee sui temi del progetto CIVES: SPAZIO PUBBLICO, ACQUA E LA CITTA', AGRICOLTURA, ECOLOGIA E AMBIENTE, MOBILITA' SOSTENIBILE, LINEA DEL TEMPO
Per una descrizione dei temi, leggi qui.

Per avviare una discussione devi essere registrato e collegarti (Entra). Per inviare un commento clicca su una discussione e poi su rispondi.

Elementi visualizzati 1 - 10 di 22 — 1 2 3 Successiva »

La carta degli impegni di CIVES
Iniziata da *Giulia Bertone* il 11-10-2012 alle 15:12
Viale Gorizia, 30, Milano

Il progetto e il CDZ 6: ci siamo comportati male?
Iniziata da *Mario Sartori* il 08-10-2012 alle 11:08
Viale Legione Romane, 52-56, Milano

La darsena torna alla campagna
Iniziata da *Gioia Gibelli* il 25-11-2011 alle 00:53
Via Bardolino, 30, Milano **1 commento** ultimo di Andrea D'Anna il 20-03-2012 alle 17:21

Cena sui navigli?
Iniziata da *Andrea D'Anna* il 20-03-2012 alle 16:06
Via 4 Novembre, 2, Trezzano Sul Naviglio

Conclusioni del meeting "Darsena e Navigli: quale città?"
Iniziata da *Giulia Bertone* il 10-01-2012 alle 11:13
Via Savona, 102, Milano

Agricoltura urbana: il sistema rurale milanese

- ✓Processus participatifs
- ✓Multifunctionnalité de l'agriculture
- ✓Centre social

Cascina Linterno

- ✓ Programmazione e gestione nel tempo
- ✓ Collaborazione tra gli attori
- ✓ Sostenibilità economica e gestionale

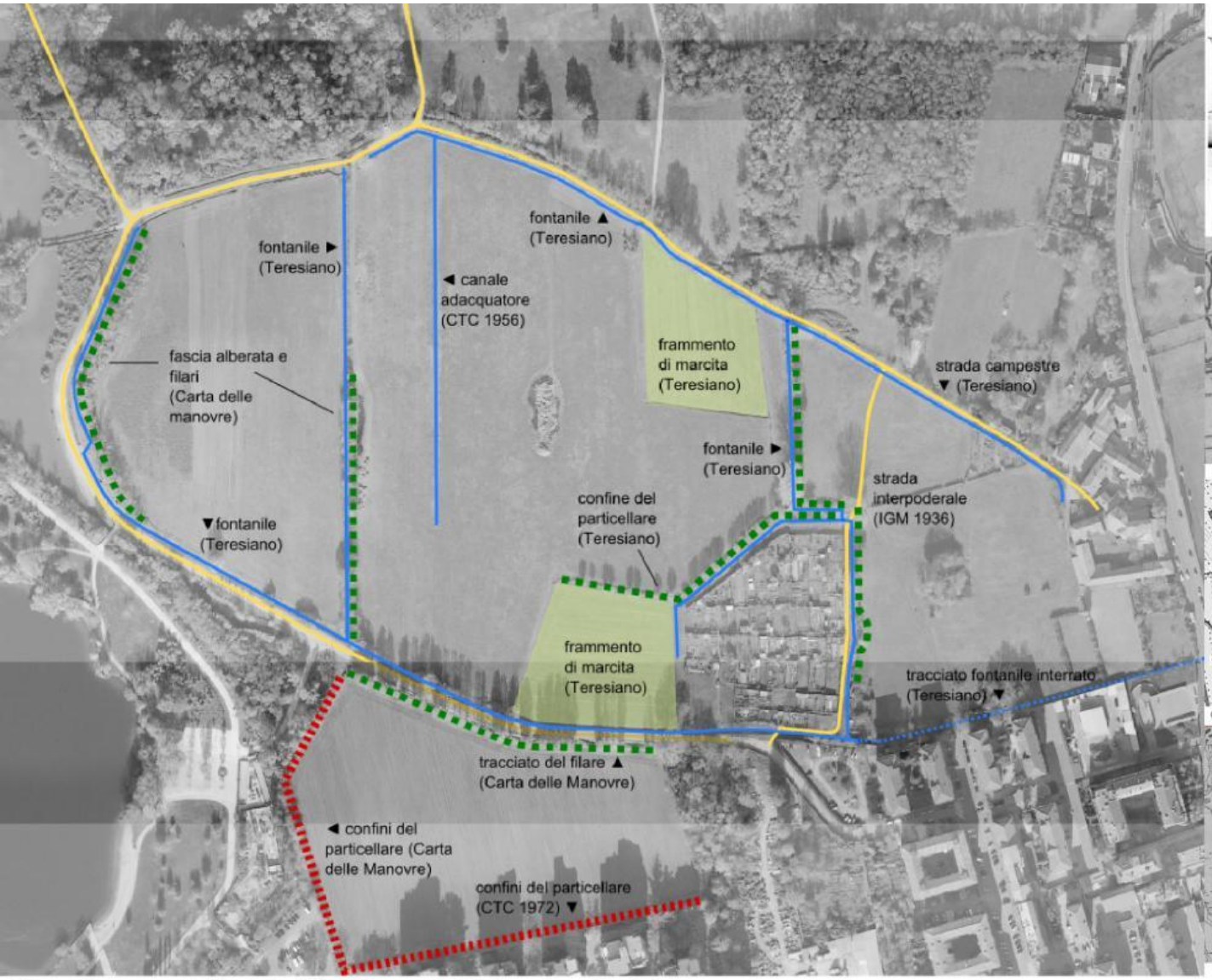

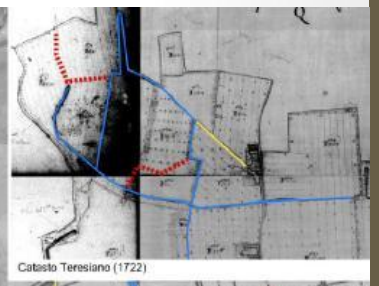
Catasto Teresiano (1722)

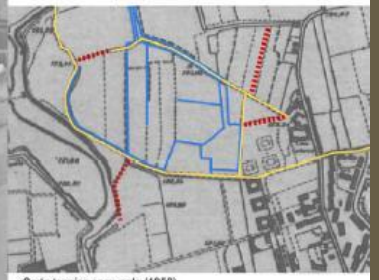
Carta tecnica comunale (1956)

Carta delle manovre dei dintorni di Milano (1878)

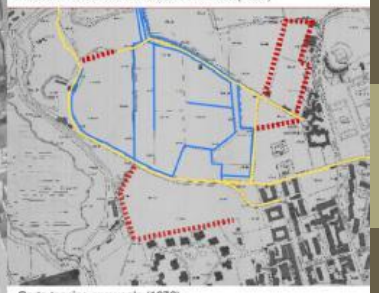
Carta tecnica comunale (1972)

Elementi permanenti allo stato di fatto documentati dalla cartografia storica:
tracciati dei fontanili — confini del particellare ····· filari ▪▪▪▪ percorsi —

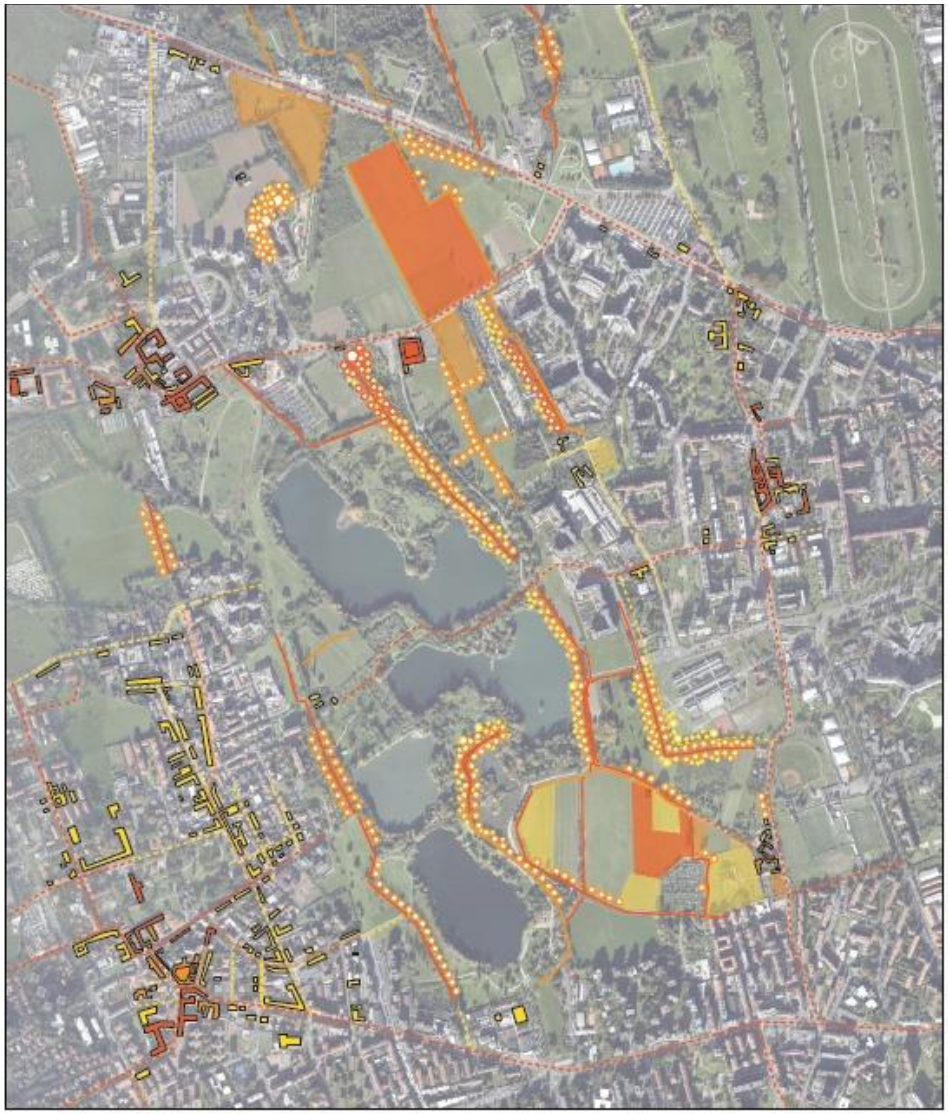

1722

idrografia

colture

vegetazione

percorsi

costruito

1865

idrografia

colture

vegetazione

percorsi

costruito

1946

colture

vegetazione

percorsi

costruito

INTEGRITA' MATERICA E VALORI IMMATERIALI

Che valori culturali ha

Il contesto paesaggistico

Il rapporto campo -cascina

VALORI IMMATERIALI
"Prato del falò"

INTEGRITA' MATERICA
Permanenza tracciato viario e fontanile Patellano; permanenza di filare campestre misto proprio della pianura padana
VALORI IMMATERIALI
Denominazione attuale come "Strada del Petrarca"

INTEGRITA' MATERICA
Permanenza coltura a prato
VALORI IMMATERIALI
Permanenza della tecnica di coltivazione a marcita, oggi molto rara

VALORI IMMATERIALI
Permanenza recente ma consolidata d'uso a spazio conviviale

INTEGRITA' MATERICA
Permanenza di irrigazione a scorrimento tramite il fontanile Patellano

VALORI IMMATERIALI
Permanenza recente ma consolidata d'uso ad orti

Elabor. 2015
Indagini, elaborazione grafica e sintesi PaRID/Politecnico di Milano

PROPOSTE D'USO/FUNZIONI/ATTIVITA'

Cosa e chi accoglierà

Il contesto paesaggistico

Il rapporto campo -cascina

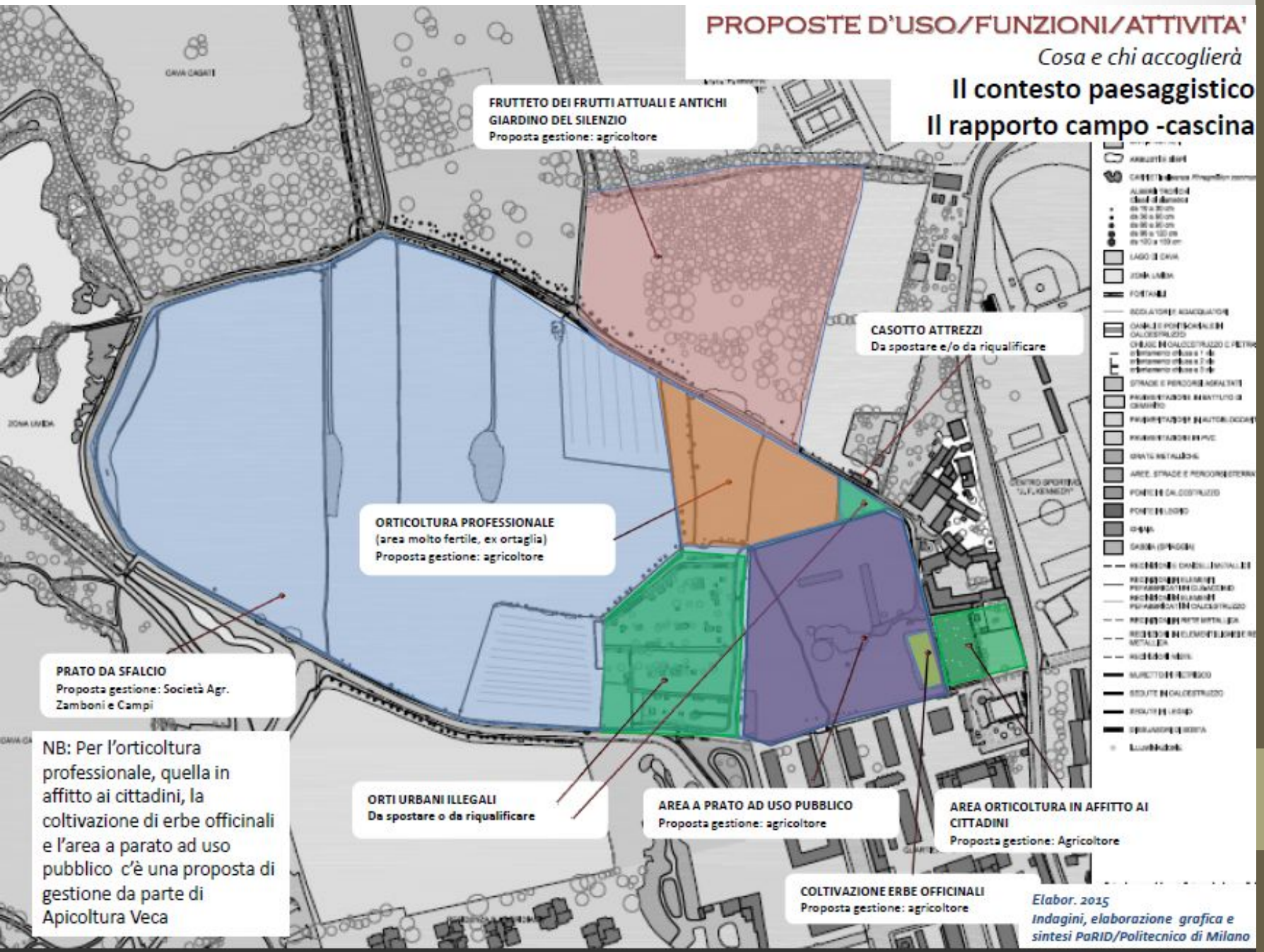

NB: Per l'orticoltura professionale, quella in affitto ai cittadini, la coltivazione di erbe officinali e l'area a parato ad uso pubblico c'è una proposta di gestione da parte di Apicoltura Veca

Elabor. 2015
Indagini, elaborazione grafica e sintesi PaRID/Politecnico di Milano

PROPOSTE D'USO/FUNZIONI/ATTIVITA'

Cosa e chi accoglierà

Riqualificazione di un sistema agricolo con finalità didattiche e produttive

a) La filiera del grano
b) Il sistema delle acque
(da progetti presentati in Regione)

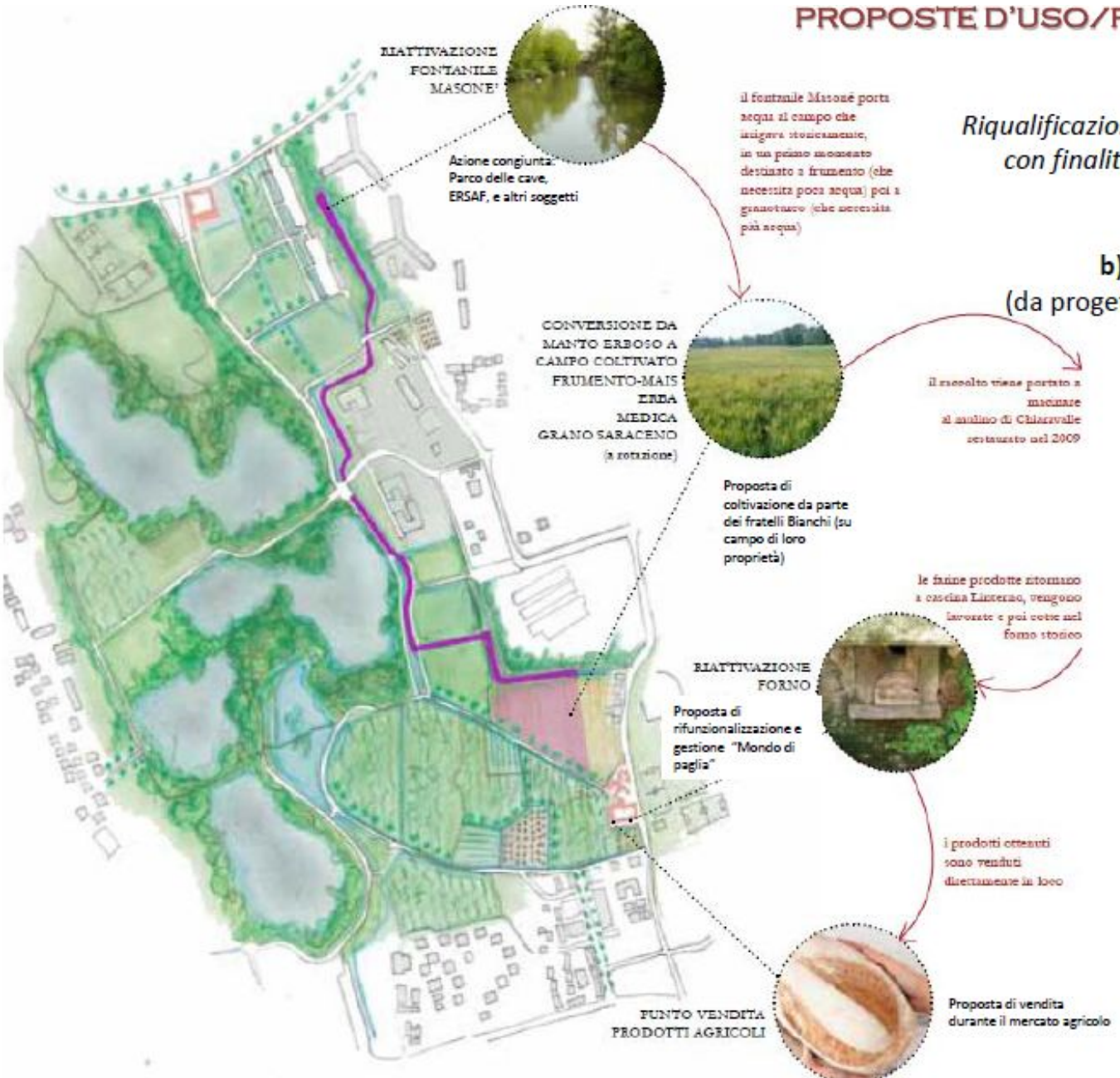

NB: l'attuazione della filiera ha compiutezza storica e agronomica ma normativa nel momento in cui vi è un agricoltore residente in Cascina Linterno e con in affitto terreni , in modo da poter coltivare un prodotto (grano), trasformarlo (preparare il pane e cuocerlo) e commercializzarlo (vendita diretta).

Elabor. 2015
Indagini, elaborazione grafica e

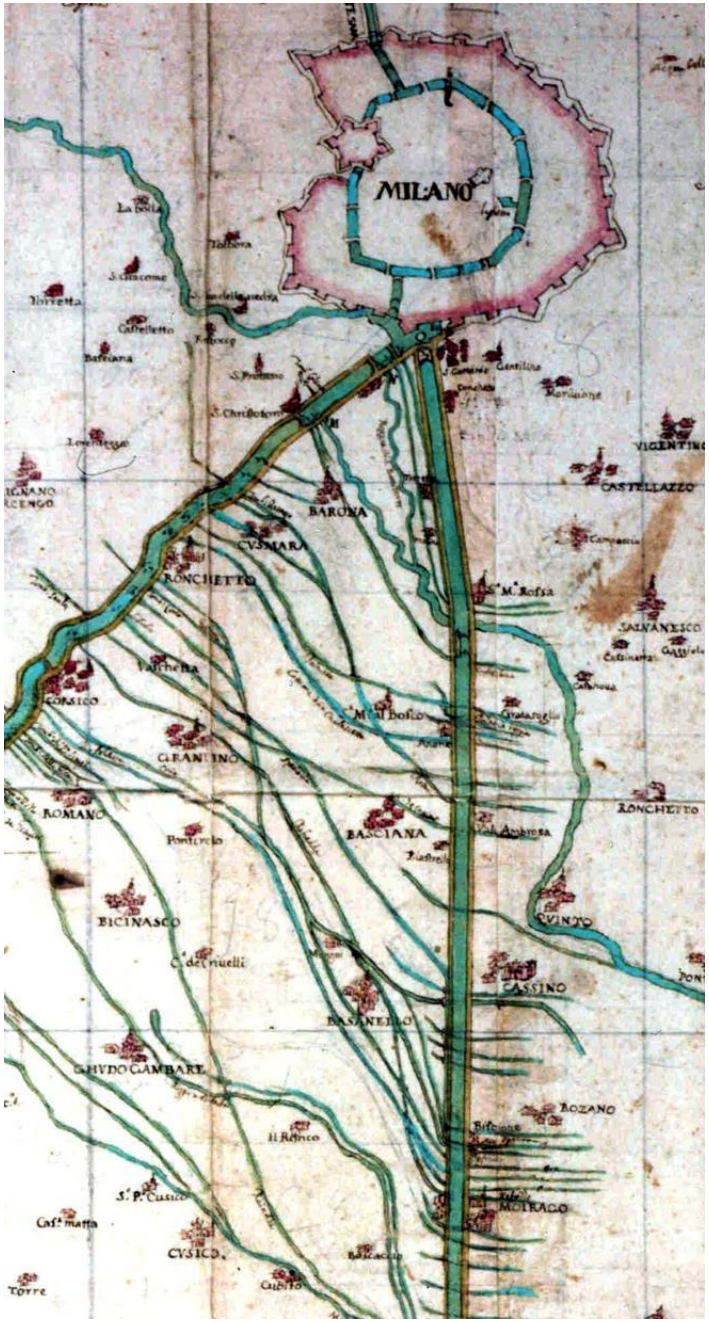

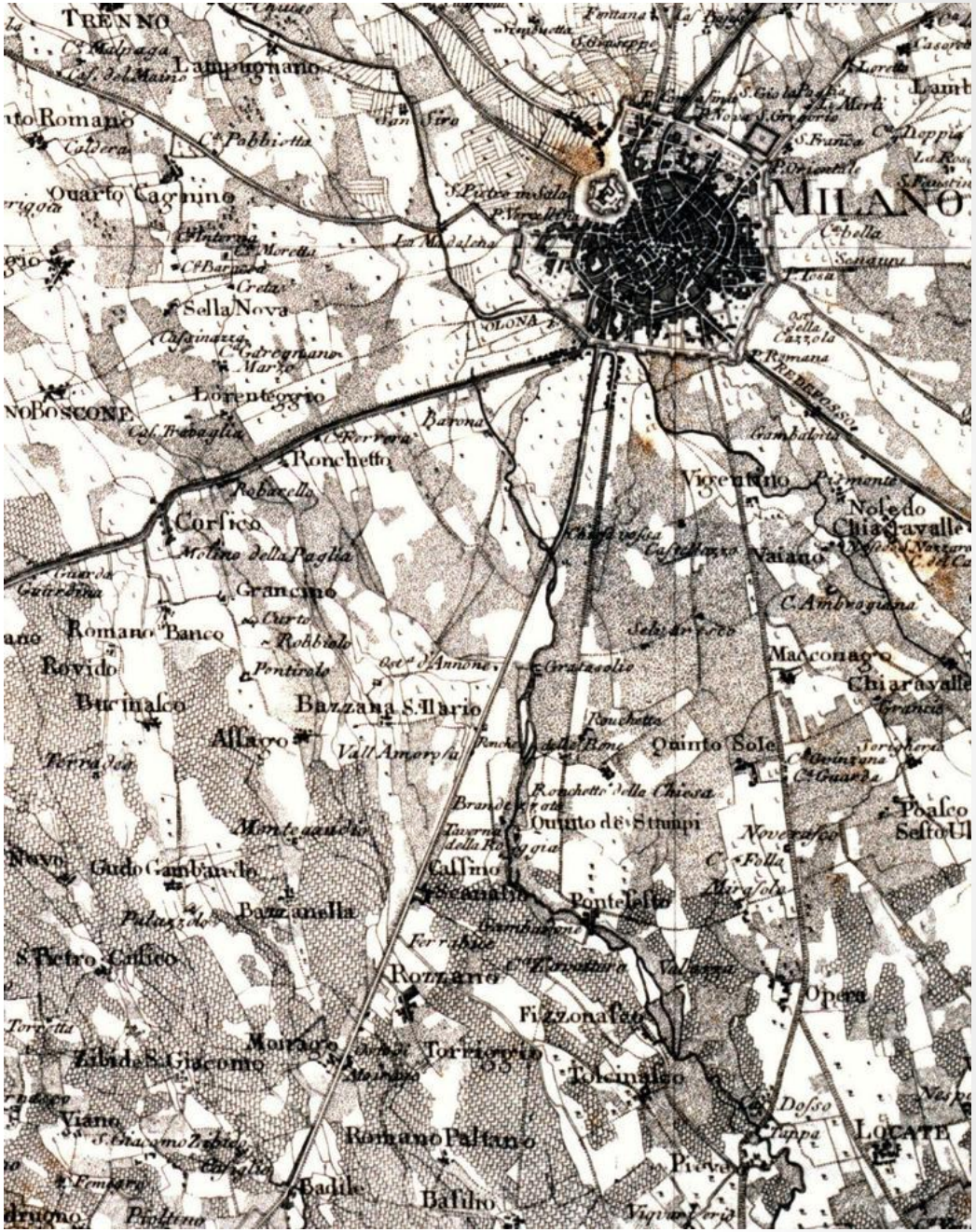

Cascina Salterio MUSA

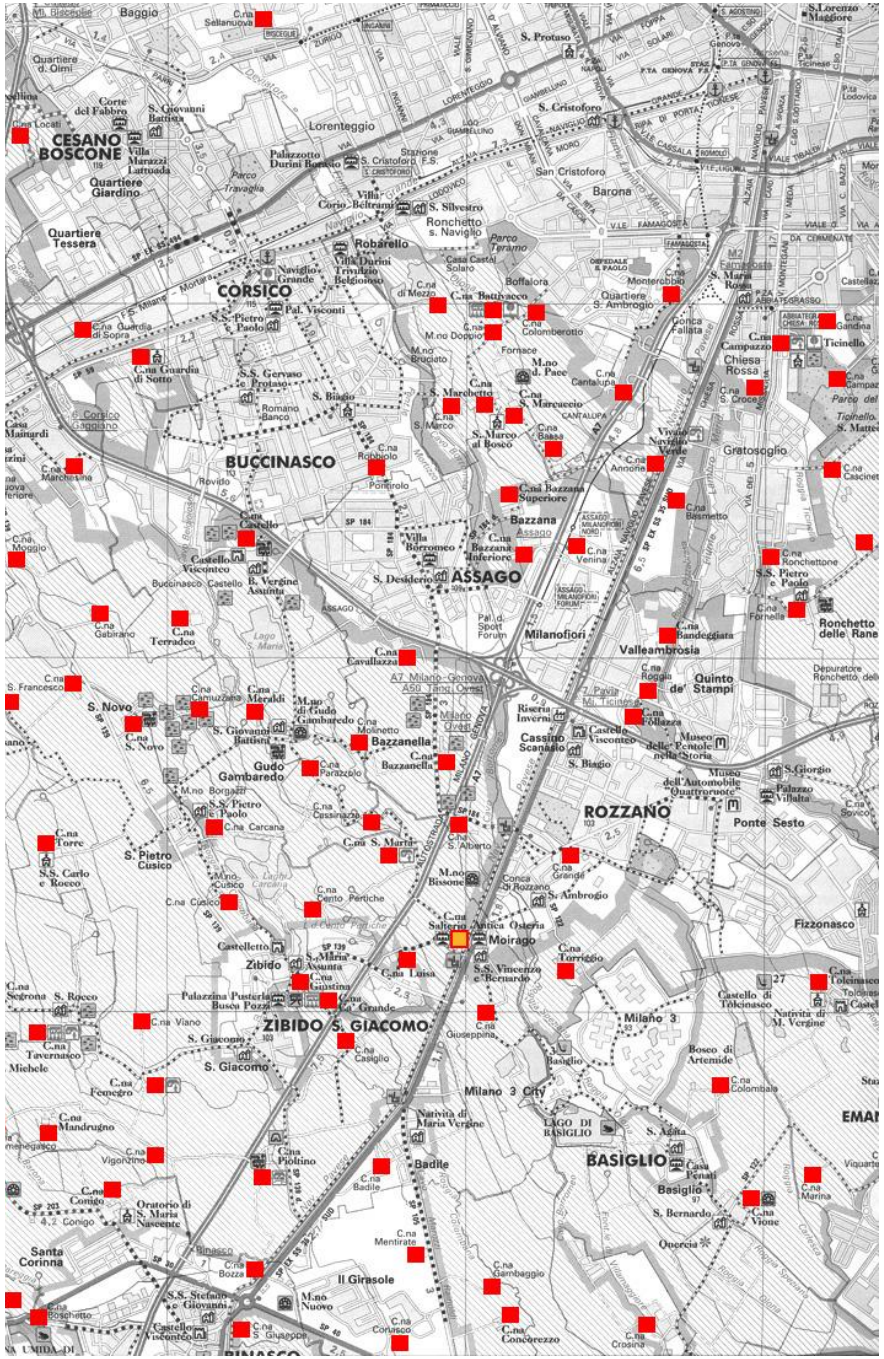
CESANO BOSCONE
CORSICO
BUCCINASCO
ASSAGO
ROZZANO
ZIBIDO S. GIACOMO
BASIGLIO
Milanofiori
Valleambrosia
Milano 3
Milano 3 City
Bazzanella
Cassino Scanasio
Ponte Sesto
Fizzonasco
Moirago
Basiglio
Badile
Il Girasole
Gratosoglio
Ronchetto delle Rane
Quinto de' Stampi
Bazzana
Robarello
Lorenteggio
Barona
San Cristoforo
S. Cristoforo
Baggio
S. Novo
Gudo Gambaredo
S. Pietro Cusico
Zibido
Santa Corinna
Milano

VIA DI MILANO A PAVIA

FALEGNAMERIA

2000 approvazione PTCP PASM

2000 avvio **Camminando sull' acqua**

2005 Piano d' Area Regionale Navigli

2009, avvio **Studio fattibilità** Museo Salterio

2009, nuovo Protocollo Camminando sull' acqua

2009, bando Expo dei Territori, PROV_MI

2010, avvio PIA_1 **"TERRE FERTILI"** (POR asse 4)

2013, Bando Fondazione Cariplo:avvio progetto MI_LAND

Aprile 2014 OGGI SIAMO QUI

2014, conclusione PIA 1

Ott.-Dicembre 2014 apertura museo

2015 EXPO

2016, conclusione MI_LAND

2024 dieci anni da oggi

✓Planification à long terme

✓Reseau de partenaires

✓ Reseau avec d'autres projets existant sur le territoire

I temi progettuali + I partner

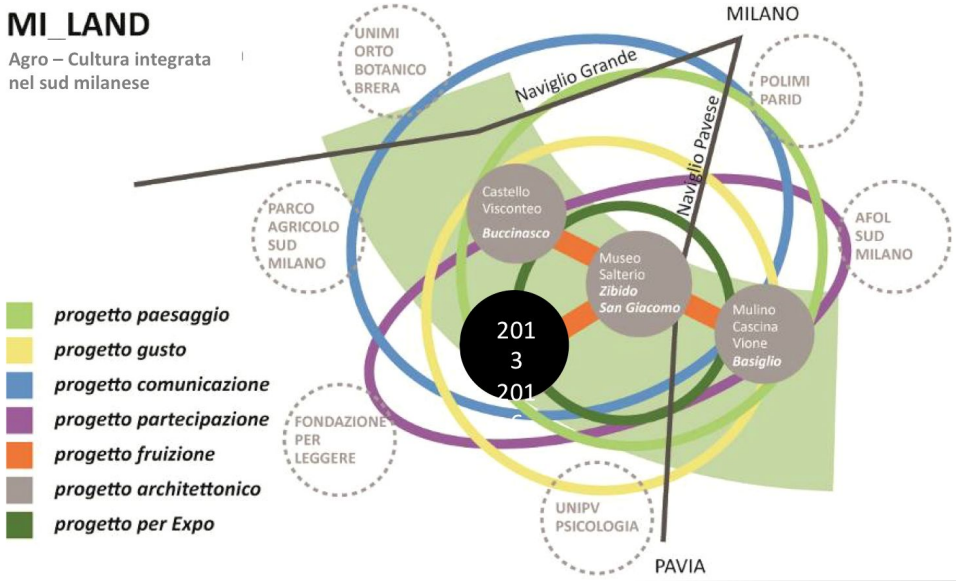

Cascina Sant'Ambrogio

CasciNet