

Ville intelligente *Smart cities internationales*



Dans le cadre d'un cycle d'ateliers mensuels consacré au thème des Smart Cities, France Stratégie engage une réflexion sur les critères technico-économiques, environnementaux et le montage juridico-financier des projets étrangers. Un zoom est proposé sur la Belgique et l'Asie du Sud-Est. Les présentations sont en ligne sur le site de France stratégie.

Source : www.strategie.gouv.fr/

Mobilité *Un « mobility lab » Gare de l'Est à Paris*



La Gare de l'Est à Paris va héberger Mobility Lab, un des premiers laboratoires vivants (ou « living lab ») entièrement dédiée à la recherche de nouvelles solutions pour les mobilités et à leur expérimentation. C'est le fruit d'un partenariat entre SNCF Gares et Connexions et Autonomy, le sommet international de la mobilité urbaine. Les voyageurs pourront devenir acteurs du changement et retrouver une vaste gamme de solutions et de services de mobilité innovants.

Source : www.usine-digitale.fr/

Dématérialisation *Lille numérise les déclarations d'intention d'aliéner*



La Métropole européenne de Lille a dématérialisé les échanges entre les communes et ses services concernant les déclarations d'intention d'aliéner. Ainsi, si les mairies continuent à transmettre les demandes papier des notaires, conformément à la loi, en parallèle, elles enregistrent informatiquement les données, ce qui permet un gain réel de temps pour 75 % des déclarations.

Source : www.lagazettedescommunes.com

Mobilité *Émergence du stationnement prédictif*



Avec le big data, de nouvelles applications smartphone de prédiction du stationnement fleurissent, au-delà des solutions utilisant des capteurs de stationnement. La Gazette fait un point sur un nouveau service, Find & Pay, complément de l'application esaypark qui permettait déjà de régler son stationnement. Après les pays scandinaves, le lancement en France est prévu pour 2018.

Source : www.lagazettedescommunes.com

Très haut débit

Le THD via les réseaux radio



L'offre satellite étant insuffisante dans les départements qui en ont le plus besoin,, beaucoup de collectivités regardent du côté des réseaux radio très haut-débit (THD) pour couvrir des zones qui n'auront pas la fibre optique avant 2022. La radio sera néanmoins en concurrence avec la montée en débit des réseaux ADSL et/ou les services 4G des opérateurs mobiles. Point sur les avantages et inconvénients du dispositif.

Source : www.lagazettedescommunes.com et www.firip.fr

Territoires

Affirmation des politiques numériques régionales

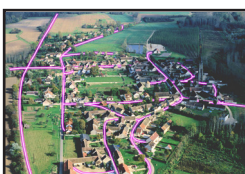


Une nouvelle génération de politique numérique régionale voit le jour avec la volonté de susciter la convergence des initiatives en matière d'infrastructures, de services numériques et de soutien à l'innovation, pour forger une stratégie transversale cohérente. C'est le cas de la région Paca avec sa stratégie «smart région», quand la Normandie lance une consultation auprès de son tissu économique sur son «plan de numérisation» et que Auvergne-Rhône-Alpes se lance dans un partenariat avec Facebook au service de l'emploi.

Source : www.caissedesdepotsdesterritoires.fr

Sondage

Accès aux services publics



L'accès aux services publics est l'élément qui paraît le plus important aux yeux des Français pour apprécier l'endroit où ils vivent, selon un sondage rendu public lundi 17 juillet 2017, en marge de la Conférence nationale des territoires. Il est cité en première position, devant la couverture numérique et l'accès au très haut débit. De même, s'ils plébiscitent la dématérialisation des démarches administratives, les Français considèrent que l'Etat doit intervenir en priorité pour favoriser le maintien des commerces dans les centres-villes.

Source : www.caissedesdepotsdesterritoires.fr

Outil

Partage d'expériences smart cities



Alors qu'il est encore difficile de faire la part des choses entre l'affichage et la réalité des stratégies de chaque territoire en matière de smart city, les élus éprouvent un réel besoin d'en apprendre plus sur les projets qui fonctionnent, mais aussi de partager leurs difficultés. Pour se faire, France urbaine amorce la mise en place d'un outil d'autodiagnostic à destination de ses membres.

Source : www.caissedesdepotsdesterritoires.fr

Rapport

Réflexions du CESER Grand Est



Le CESER Grand Est présente un pré-rapport intitulé « entre transition numérique et fracture territoriale, quelle équité numérique pour le territoire ? ». Ce document rend les conclusions de la première partie intitulée « constats : les fractures numériques ». Sans sous-estimer le sujet des infrastructures, le groupe de travail zoome sur le sujet de la formation, des usages et de l'économie. La 2^{ème} partie du rapport sortira en novembre 2017.

Source : www.ceser-grandest.fr

Territoires

1^{ère} conférence nationale des territoires



La Conférence nationale des Territoires s'est déroulée, le 17 juillet 2017, au Sénat, à Paris. Organisée tous les six mois, cette conférence réunit une partie du gouvernement et les représentants des principales associations d'élus locaux. L'objectif affiché est de faire de la lutte contre les fractures territoriales une priorité nationale.

Source : www.cohesionterritoires.gouv.fr

Mobilité

Plate-forme open data transports



Le ministère des Transports et Etalab ont organisé, le 29 juin 2017, le premier barcamp #DataTransport. Elisabeth Borne a conclu la journée en réaffirmant son engagement pour une plus grande ouverture et une utilisation des données transport afin d'améliorer la vie des usagers. La ministre a ainsi annoncé la création prochaine d'un point d'accès numérique aux données ouvertes de transport.

Source : <http://dataenergie.strikingly.com>

Territoires

Retours sur ruralitic



Fin août a lieu la 12^{ème} édition de Ruralitic, une université d'été permettant aux élus de faire le point sur l'actualité des technologies numériques au service de tous les territoires. La thématique choisie pour ces rencontres est celle des «Smart cities». Cinq visites de sites ont eu lieu pour les participants, pour « mieux comprendre comment le Cantal est devenu pionnier du numérique territorial » : FTTH à Maurs ; e-santé à Saint-Illide ; fablab à Murat, coworking à Aurillac et tourisme 2.0 à Carlat.

Sources : <http://ruralitic-forum.fr>

Usages

Innovations numériques des manifestations culturelles




Le nouveau dispositif baptisé EventTech, voté fin juin par les élus régionaux de Nouvelle Aquitaine, souhaite soutenir l'innovation numérique dans le champ de l'événementiel culturel, comme facteur renforçant l'attractivité et la notoriété touristiques des territoires. De nouvelles innovations devraient émerger (nouvelles réalités virtuelles, expériences immersives, contenus générés par les utilisateurs, exploitation des données, objets connectés, nouvelles formes de participation). Un appel à manifestation d'intérêt est lancé.

Source : <https://www.nouvelle-aquitaine.fr>

Géomatique

Mutualisation des données géographiques




Marc Leobet, géomaticien, chargé de mission INSPIRE au ministère de la Transition écologique et solidaire, revient sur la mise en œuvre de la directive INSPIRE sur le territoire français. Selon lui, le débat sur l'open data a été profitable à l'application de la directive INSPIRE, qui promeut l'ouverture et la mutualisation des données géographiques entre les autorités publiques. La France serait même plutôt bonne élève par rapport à ses homologues européennes.

Source : www.lagazettedescommunes.com



L'application mobile Gigalis, créée pour les Pays de la Loire permet de tester, gratuitement et instantanément, sa connexion mobile depuis son smartphone. A ce jour, l'application a permis de récolter plus de 70 000 tests auprès des ligériens. L'ambition est d'atteindre un total de plus de 100 000 tests d'ici fin 2017 pour avoir une vision encore plus précise de la couverture et de la qualité des services mobiles sur le territoire ligérien. Dans cet objectif, une campagne de communication est lancée avec l'appui des collectivités ligériennes.

Source : <http://terres-numeriques.fr>



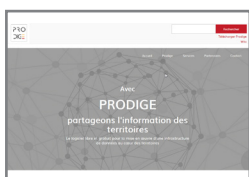
Afin de prévenir la perte d'autonomie des seniors, le conseil départemental du Loir-et-Cher lance un appel à projets pour le développement des accès au numérique pour les personnes âgées de 60 ans et plus. Les projets proposés devront contribuer à garantir le « capital autonomie », créer et maintenir du lien social et soutenir la lutte contre l'isolement. Tous les projets devront être mis en place sur les communes de Loir-et-Cher, en privilégiant les territoires où l'offre de prévention est déficitaire (Perche, Beauce, Sologne).

Source : www.le-loir-et-cher.fr



En mars 2016, le Conseil régional d'Ile-de-France a voté la création de « 100 Quartiers innovants et écologiques », dispositif destiné à accompagner les collectivités franciliennes dans des projets d'aménagement ambitieux, doté de 235 M€. En novembre 2016, 16 dossiers avaient déjà été sélectionnés. Pour la 2^{ème} session, 13 lauréats viennent d'être désignés, les projets ayant été jugés « Innovant, concret et moderne dans leur approche urbanistique ».

Source : www.iledefrance.fr



Le logiciel libre et gratuit Prodiges, pour la mise en œuvre d'une infrastructure de données au cœur des territoires, solution web qui permet de cataloguer des données, de créer les métadonnées associées, de produire des services et des cartes au bénéfice des partenaires et du grand public est en ligne. La communauté Prodiges, très active, est composée principalement de collectivités territoriales, d'établissements publics et de services de l'Etat et le centre de ressources est animé par le Cerema Ouest et coordonné par la Mission d'information géographique du MTES.

Source : <http://prodige.org>

A CONSULTER SUR LE SITE du groupe *Aménagement numérique des territoires*

Tous les deux mois, le groupe ANT vous propose une lettre d'information dans le domaine de l'aménagement numérique des territoires. Ces informations sont triées et commentées, avec un éclairage d'experts. Cette lettre s'adresse aux publics déjà initiés au domaine de l'ANT.

Pour les consulter, cliquez sur le lien suivant : [Lettres d'actualités ANT](#).